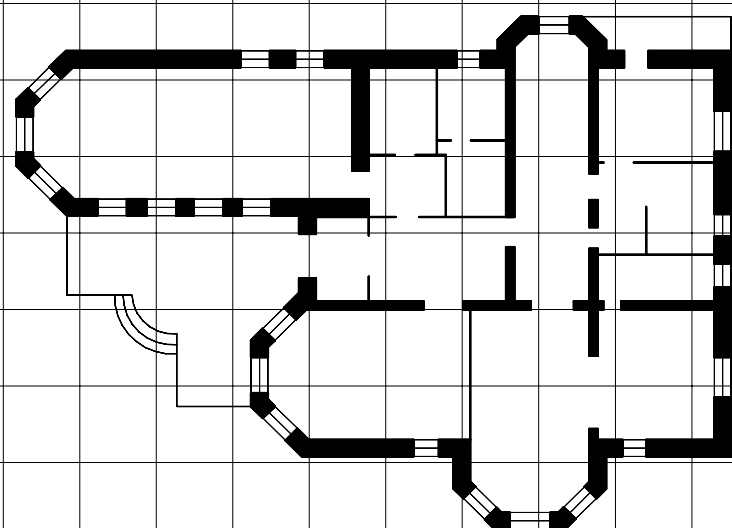


Российская Федерация Краснодарский край
"Градостроительный центр Тбилисского района".

Россия, 352360, Краснодарский край
ст. Тбилисская, тел.: (86158) 3-33-49.



59п-19/07-16

*Проект планировки и межевания территории для размещения
распределительного газопровода низкого давления по ул. Волкова,
ул. Песчаной в х. Новопеховский - Первый Тбилисского района.*

ПРОЕКТНАЯ ДОКУМЕНТАЦИЯ

ПП - Проект планировки территории.

ПМ - Проект межевания территории.

Заказчик: Администрация Ванновского с/п

2016год

**Российская Федерация Краснодарский край
"Градостроительный центр Тбилисского района"**

**Россия, 352360, Краснодарский край
ст. Тбилисская, тел.: (86158) 3-33-49**



59п-19/07-16

*Проект планировки и межевания территории для размещения
распределительного газопровода низкого давления по ул. Волкова,
ул. Песчаной в х. Новопеховский - Первый Тбилисского района.*

ПРОЕКТНАЯ ДОКУМЕНТАЦИЯ

**ПП - Проект планировки территории.
ПМ - Проект межевания территории.**

Заказчик: Администрация Ванновского с/п

Директор "Градостроительного центра
Тбилисского района"

А. А. Якунин

ГИП "Градостроительного центра
Тбилисского района"

З. В. Бородинова

2016год

[illegible]

ПРОЕКТ СОГЛАСОВАН:

Глава администрации
Ванновского сельского поселения Тбилисского района

А.Н. Трубицын

МУП " По благоустройству территории
Ванновского с/п "

М.А. Дубовиков

ОАО "Ростелеком" ЛТЦ №9

Д.В. Юрченко

Филиал ОАО "Кубаньэнерго"
Усть-Лабинские электрические сети

В.В. Колесников

Исполнительный директор
ОАО "Тбилисскаярайгаз"

Н.В. Князев

Пояснительная записка

1. Общие сведения

Проект планировки территории для размещения распределительного газопровода низкого давления по ул. Волкова, ул. Песчаной в х. Новопеховский - Первый Тбилисского района разработан на основании заявления заказчика- Ванновского с/п , в соответствии с заданием на проектирование, требованиями СП 42.13330.2011(СНиП 2.07.01-89*) "Градостроительство. Планировка и застройка городских и сельских поселений".

Перечень материалов, использованных при разработке проекта:

- справка о топографо-геодезической и инженерно-геологической изученности участка.
- топографическая съемка земельного участка и прилегающей территории.
- опорный план Ванновского сельского поселения Тбилисского р-на.

Рассматриваемая в проекте планировки территория находится в центральной части х. Новопеховского, в основном проходит в границах земель общего пользования Ванновского с/п.

Участок принадлежит Администрации Ванновского сельского поселения Тбилисского района. Частично выделяемый участок для размещения газопровода расположен в границах земельных участков частных домовладений с кадастровыми номерами: 23:29:0501003:28, 23:29:0501003:30, 23:29:0501003:10, 23:29:0501003:5, по ул. Волкова, 23:29:0501003:9, 23:29:0501003:16 по ул. Песчаной, предположительно вследствие кадастровой ошибки, в связи с чем необходимо произвести соответствующие кадастровые работы.

Выделяемый под строительство газопровода участок представляет собой линейно протяженную площадку шириной не более 4м. Площадь участка - 23 382.00 м. кв.

Земельный участок расположен в зоне Ж1Б на территории Ванновского сельского поселения Тбилисского района. Категория земельного участка согласно кадастровому плану: земли населенных пунктов.

В настоящее время рассматриваемый участок представляет собой территорию, свободную от зданий и сооружений. По окончании строительства распределительного газопровода низкого давления застройщик обязан восстановить демонтированное дорожное покрытие проезжей части улиц: Волкова, Песчаной и прилегающей территории.

На рассматриваемом участке не располагаются объекты культурного наследия, которые включены в государственный список памятников истории и культуры и стоят на государственной охране согласно действующему законодательству.

Взам. инв. №

Подп. и дата

Инв. № подл.

						ПП	59п-19/07-16- ПЗ		
Изм.	Кол.уч.	Лист	№ док	Подпись	Дата				
Директор		Якунин				Пояснительная записка	Стадия	Лист	Листов
ГИП		Бородинова					П	1	4
Разработала		Белянкин					ГРАДОСТРОИТЕЛЬНЫЙ ЦЕНТР ТБИЛИССКОГО РАЙОНА		

Также рассматриваемый участок не пересекает охранные зоны объектов культурного наследия.

В ходе выполнения проекта планировки была установлена зона для размещения распределительного газопровода. Установлены места размещения проектируемой линии распределительного газопровода. Общая протяженность проектируемого распределительного газопровода низкого давления - 5845.50 м.

В соответствии с главой №5 ФЗ от 29 декабря 2004 г. №190-ФЗ проект планировки подлежит утверждению администрацией местного самоуправления.

2. Основные характеристики

Расположение земельного участка: центральная часть х. Новопеховского, по ул. Волкова, ул. Песчаной.

Общая площадь территории для размещения газопровода: 22 117.16 кв.м.

Давление газа в точках подключения: от 0.003МПа до 0.002МПа

Климатические характеристики:

- Снеговой район - I;
- Ветровой район - IV;
- Средняя годовая температура воздуха - 10,6 С;
- Максимальная температура +44 С;
- Минимальная температура -33 С;
- Нормативная глубина промерзания грунтов 80 см;
- Грунтовые условия по просадочности II типа;
- Сейсмичность района 6 баллов.

Преобладает спокойный рельеф, с плавным понижением на северо-восток и северо-запад.

В целом по инженерно-геологическим и климатическим условиям рассматриваемая территория благоприятна для строительства газопровода.

3. Планировочные решения.

Проектируемый распределительный газопровод состоит из линии низкого давления общей протяженностью 5 845.50 м.

4. Защита территорий от ЧС природного и техногенного характера

4.1. Противопожарные мероприятия

При подготовке проектной и рабочей документации на линейный объект необходимо разработать проект мероприятий по обеспечению пожарной безопасности при строительстве и эксплуатации газопровода низкого давления по ул. Волкова и ул. Песчаной.

Предусмотренные проектом технические устройства и материалы должны иметь сертификаты соответствия пожарной безопасности, сертификаты заводов-изготовителей.

Взам. инв. №

Подп. и дата

Инв. № подл.

						ПП	59п-19/07-16 - ПЗ	Лист
Изм.	Кол.уч.	Лист	№ док.	Подпись	Дата			2

4.2. ЧС на объектах жилищно-коммунального хозяйства.

К авариям, возможным на объектах ЖКХ на рассматриваемой территории, относятся:

- пожары в зданиях (жилых и общественных);
- аварии на сетях газо-, тепло-, водо-, электроснабжения.

В соответствии с критериями для зонирования территории по степени опасности ЧС, рассматриваемая территория в целом по опасности пожаров относится к зоне приемлемого риска, мероприятия по уменьшению риска не требуются.

На сетях газоснабжения на территории поселения максимальными по последствиям являются следующие аварии:

- аварии с загоранием (взрывом) природного газа на ГРП и ШГРП ;
- аварии с загоранием (взрывом) природного газа в котельных.

В целях предупреждения возникновения чрезвычайных ситуаций целесообразно,

помимо выполнения плана превентивных мероприятий, разработать целевую программу по строительству, реконструкции, капитальному ремонту систем на перспективу.

4.3. Мероприятия по предупреждению чрезвычайных ситуаций.

4.3.1 Проектируемая сеть подземного газопровода низкого давления должна быть запроектирована с соблюдением всех норм и требований СНиП 42-01-02 без какого-либо отступления от них.

4.3.2 Возникновение чрезвычайных ситуаций на запроектированном газопроводе маловероятно, но полностью не исключено. Мероприятия по предупреждению чрезвычайных ситуаций предусмотреть при проектировании и строительстве сети газопровода, а также в организации контроля за его состоянием в процессе эксплуатации.

4.3.3 Трасса газопровода выбрана в наиболее безопасных местах. Прокладка газопровода гарантирует его надежность.

4.3.4 Мероприятия по предупреждению чрезвычайных ситуаций на газопроводе в период его эксплуатации заключается, в основном, в организации постоянного контроля за состоянием газопровода, проведением технического обслуживания и плановых ремонтных работ специализированными бригадами или звеньями.

4.3.5 В случае стихийных бедствий райгазу необходимо организовать усиленный контроль за состоянием сети и арматуры газопровода.

4.3.6 Разработку мероприятий выполнить в соответствии с требованиями СП 11-107-98 (Порядок разработки и состав раздела и инженерно-технические мероприятия гражданской обороны. Мероприятия по предупреждению чрезвычайных ситуаций проектов строительства).

Взам. инв. №
Подп. и дата
Инв. № подл.

4.4. Опасные природные явления.

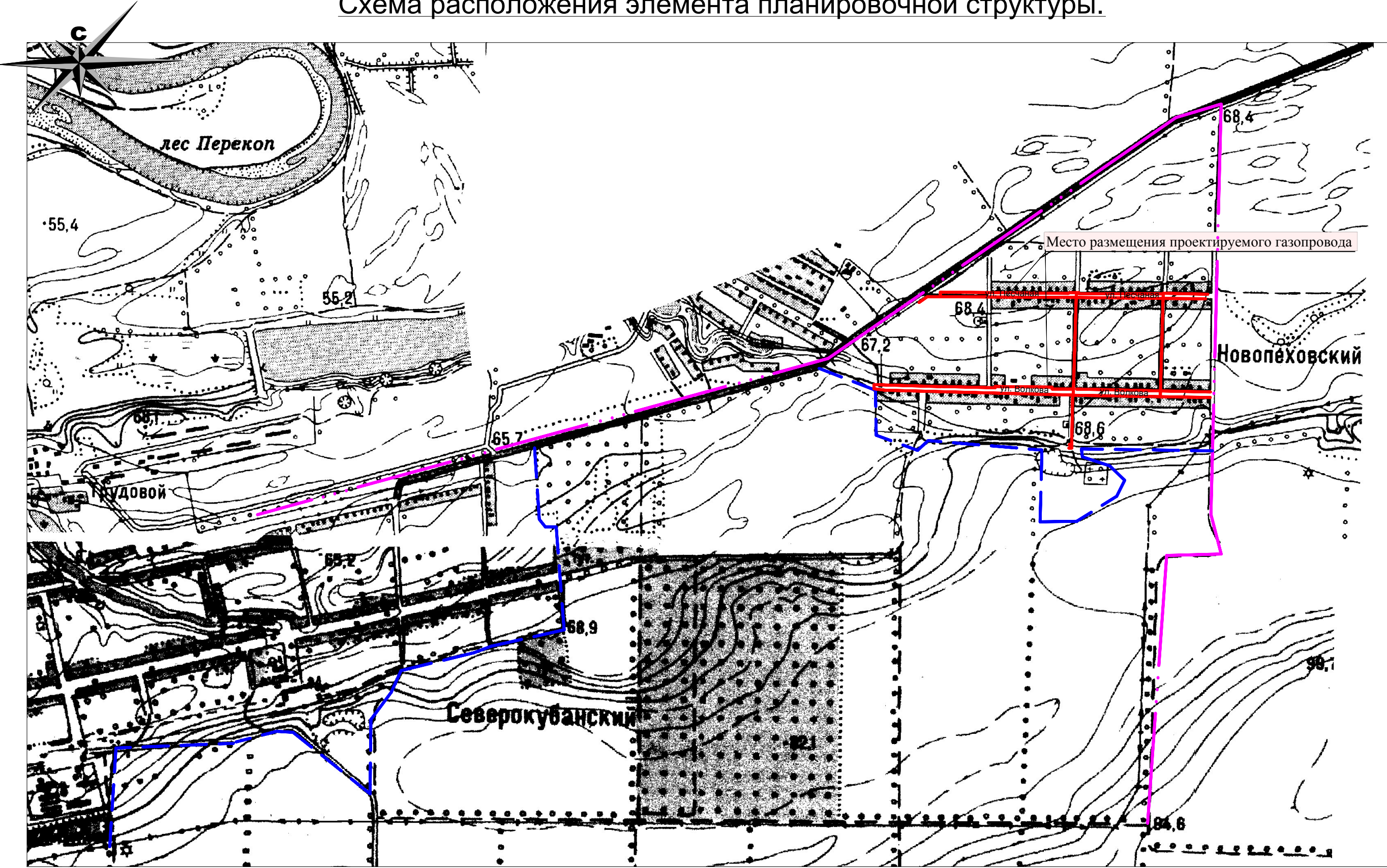
К опасным природным явлениям, возможным на рассматриваемой территории, относятся землетрясения, ураганы, эрозионно-аккумулятивные процессы временных водотоков, набухание и просадка грунтов.

Инв. № подл.	Подп. и дата	Взам. инв. №							Лист	
										4
Изм.	Кол.уч.	Лист	№ док.	Подпись	Дата	ПП			59п-19/07-16 - ПЗ	

Ведомость рабочих чертежей основного комплекта.											
Лист		Наименование					Примечание				
1ПП		Общие данные.									
2ПП		Схема расположения элемента планировочной структуры.									
3ПП		Схема использования территорий в период подготовки проекта планировки.									
4ПП		Схема использования территорий в период подготовки проекта планировки.									
5ПП		Схема использования территорий в период подготовки проекта планировки.									
6ПП		Схема использования территорий в период подготовки проекта планировки.									
7ПП		Схема использования территорий в период подготовки проекта планировки.									
8ПП		Схема использования территорий в период подготовки проекта планировки.									
9ПП		Чертеж планировки территории.									
10ПП		Чертеж планировки территории.									
11ПП		Чертеж планировки территории.									
12ПП		Чертеж планировки территории.									
13ПП		Чертеж планировки территории.									
14ПП		Чертеж планировки территории.									
15ПП		Схема организации улично-дорожной сети и схема движения автотранспорта.									
16ПП		Схема вертикальной планировки территории.									
17ПП		Схема вертикальной планировки территории.									
18ПП		Схема вертикальной планировки территории.									
19ПП		Схема вертикальной планировки территории.									
20ПП		Схема вертикальной планировки территории.									
21ПП		Схема вертикальной планировки территории.									
22ПП		Схема границ зон с особыми условиями использования территории.									

Инв. № подл.		Подп. и дата		Взам. инв. №		Заказчик: Администрация Ванновского с/п									
						пп 59п-19/07-16									
						Изм.	Кол.	Лист	Док.	Подпись	Дата	Проект планировки и межевания территории для размещения распределительного газопровода низкого давления по ул. Волкова, ул. Песчаной в х. Новопеховский - Первый Тбилисского района.	Стадия	Лист	Листов
						Директор		Якунин					П	1	22
						ГИП		Бородинова							
Разработал		Белянкин				Проект планировки. Общие данные.	Градостроительный центр Тбилисского района								

Схема расположения элемента планировочной структуры.



Место размещения проектируемого газопровода

Новопеховский

Северокубанский

Заказчик: Администрация Ванновского с/п


пп 59п-19/07-16

Изм.	Кол.	Лист	Док.	Подпись	Дата	Проект планировки и межевания территории для размещения распределительного газопровода низкого давления по ул. Волкова, ул. Песчаной в х. Новопеховский - Первый Тбилисского района.	Стадия	Лист	Листов
Директор	Якунин						П	2	22
ГИП	Бородинова								
Разработал	Белянкин								

Схема расположения элемента планировочной структуры	Градостроительный центр Тбилисского района
---	--

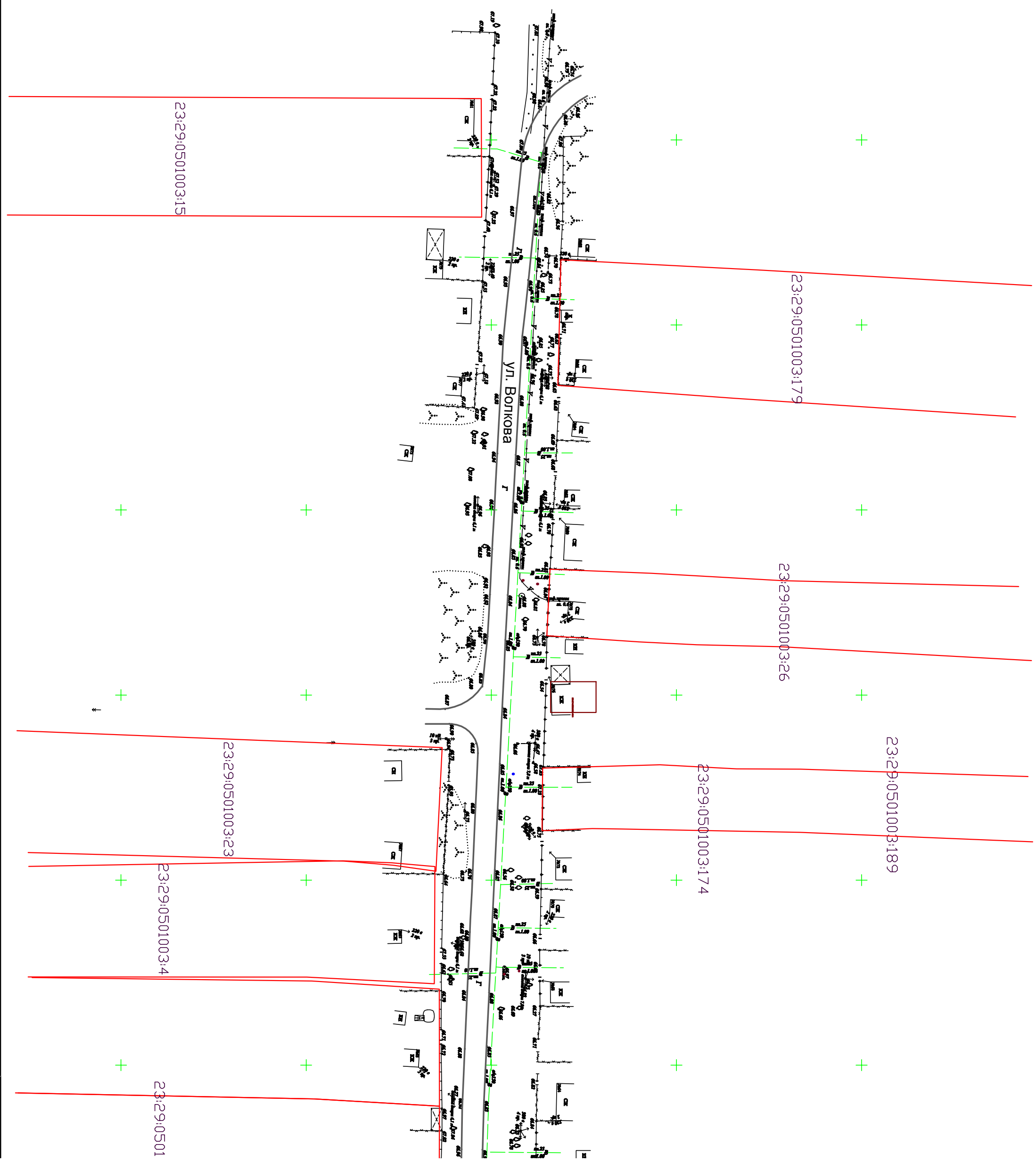

- Граница Ванновского сельского поселения
- Границы населенных пунктов
- Зона размещения проектируемого газопровода.

Схема использования территории в период подготовки проекта планировки.
М 1: 1000



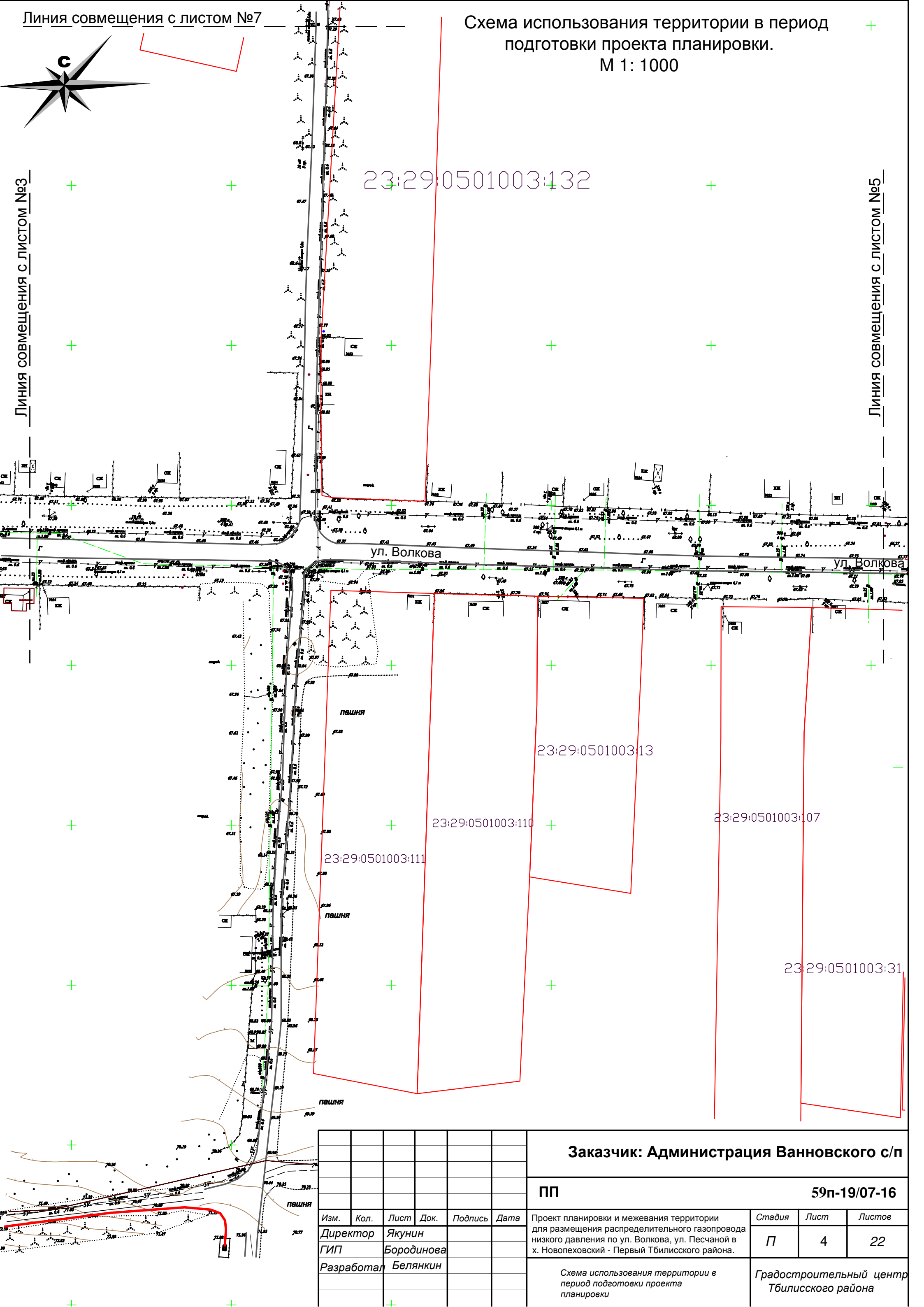
						Заказчик: Администрация Ванновского с/п			
						пп 59п-19/07-16			
Изм.	Кол.	Лист	Док.	Подпись	Дата	Проект планировки и межевания территории для размещения распределительного газопровода низкого давления по ул. Волкова, ул. Песчаной в х. Новопеховский - Первый Тбилисского района.	Стадия	Лист	Листов
Директор		Якунин					П	3	22
ГИП		Бородинова							
Разработал		Белянкин				Схема использования территории в период подготовки проекта планировки	Градостроительный центр Тбилисского района		

Инв. № подл.	Подп. и дата	Взам. инв. №




Линия совмещения с листом №3

Линия совмещения с листом №5




						Заказчик: Администрация Ванновского с/п			
						пп 59п-19/07-16			
Изм.	Кол.	Лист	Док.	Подпись	Дата	Проект планировки и межевания территории для размещения распределительного газопровода низкого давления по ул. Волкова, ул. Песчаной в х. Новопеховский - Первый Тбилисского района.	Стадия	Лист	Листов
Директор		Якунин					П	4	22
ГИП		Бородинова							
Разработал		Белянкин				Схема использования территории в период подготовки проекта планировки	Градостроительный центр Тбилисского района		



Линия совмещения с листом №4

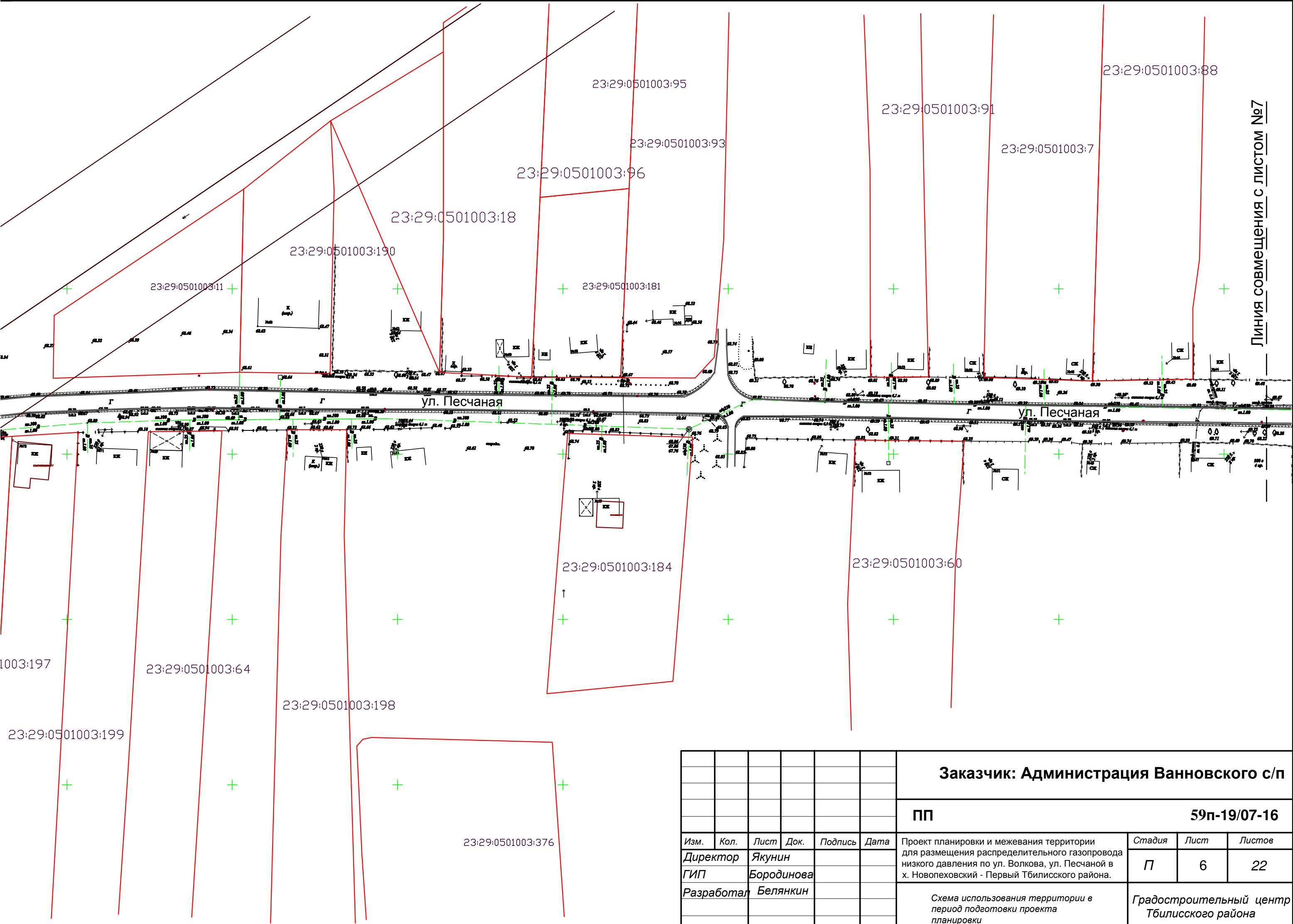
Линия совмещения с листом №8

Схема использования территории в период
подготовки проекта планировки.
М 1: 1000

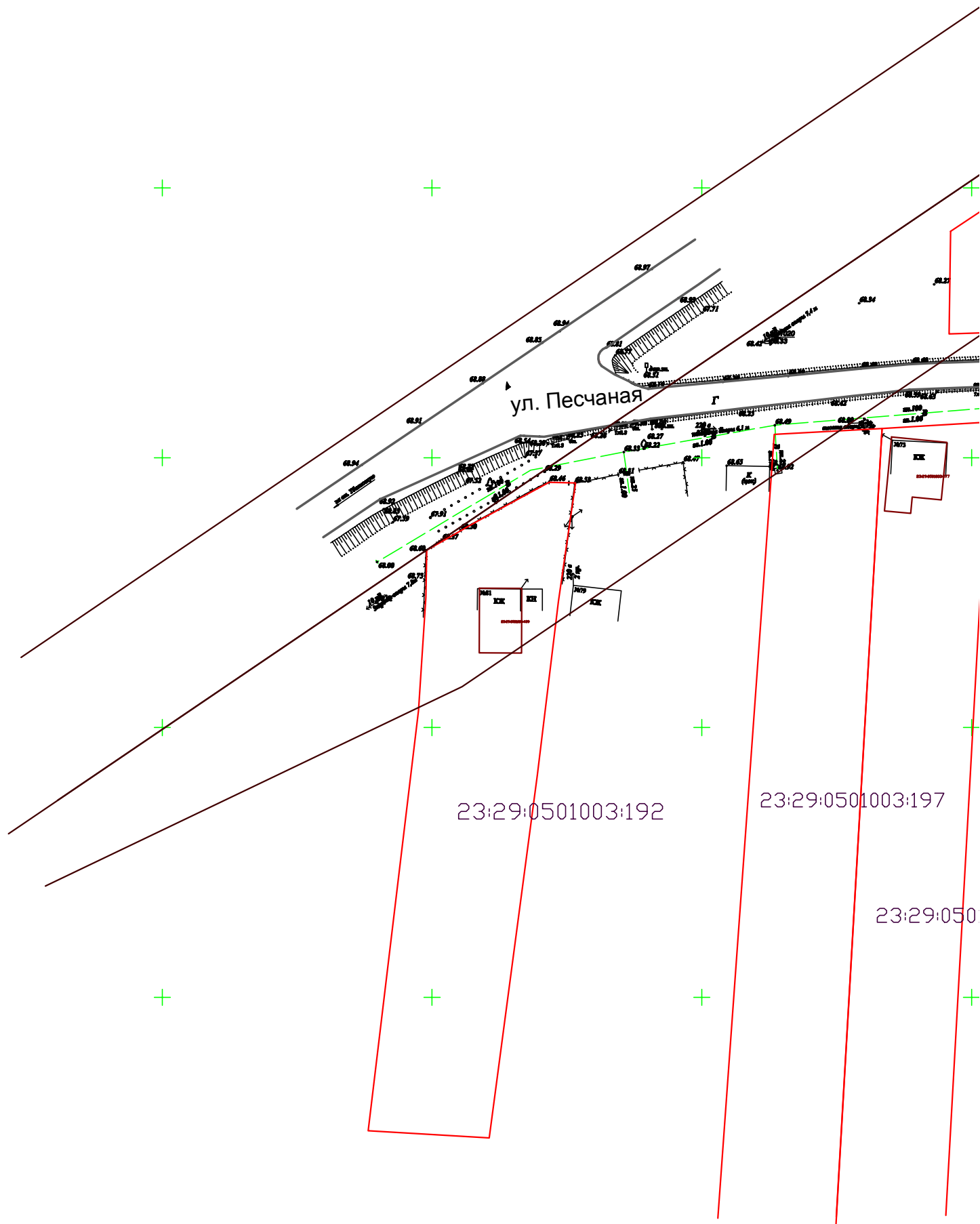
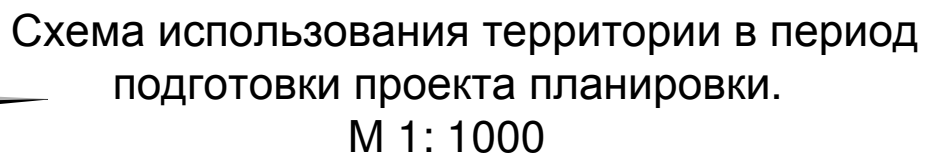


Взам. инв. №	
Подл. и дата	
Инв. № подл.	

						Заказчик: Администрация Ванновского с/п			
						пп 59п-19/07-16			
Изм.	Кол.	Лист	Док.	Подпись	Дата	Проект планировки и межевания территории для размещения распределительного газопровода низкого давления по ул. Волкова, ул. Песчаной в х. Новопеховский - Первый Тбилисского района.	Стадия	Лист	Листов
Директор	Якунин						П	5	22
ГИП	Бородинова								
Разработал	Белянкин					Схема использования территории в период подготовки проекта планировки	Градостроительный центр Тбилисского района		



						Заказчик: Администрация Ванновского с/п			
						пп 59п-19/07-16			
Изм.	Кол.	Лист	Док.	Подпись	Дата	Проект планировки и межевания территории для размещения распределительного газопровода низкого давления по ул. Волкова, ул. Песчаной в х. Новопеховский - Первый Тбилисского района.	Стадия	Лист	Листов
Директор		Якунин					П	6	22
ГИП		Бородинова							
Разработал		Белянкин				Схема использования территории в период подготовки проекта планировки	Градостроительный центр Тбилисского района		







Схема использования территории в период
подготовки проекта планировки.
М 1: 1000

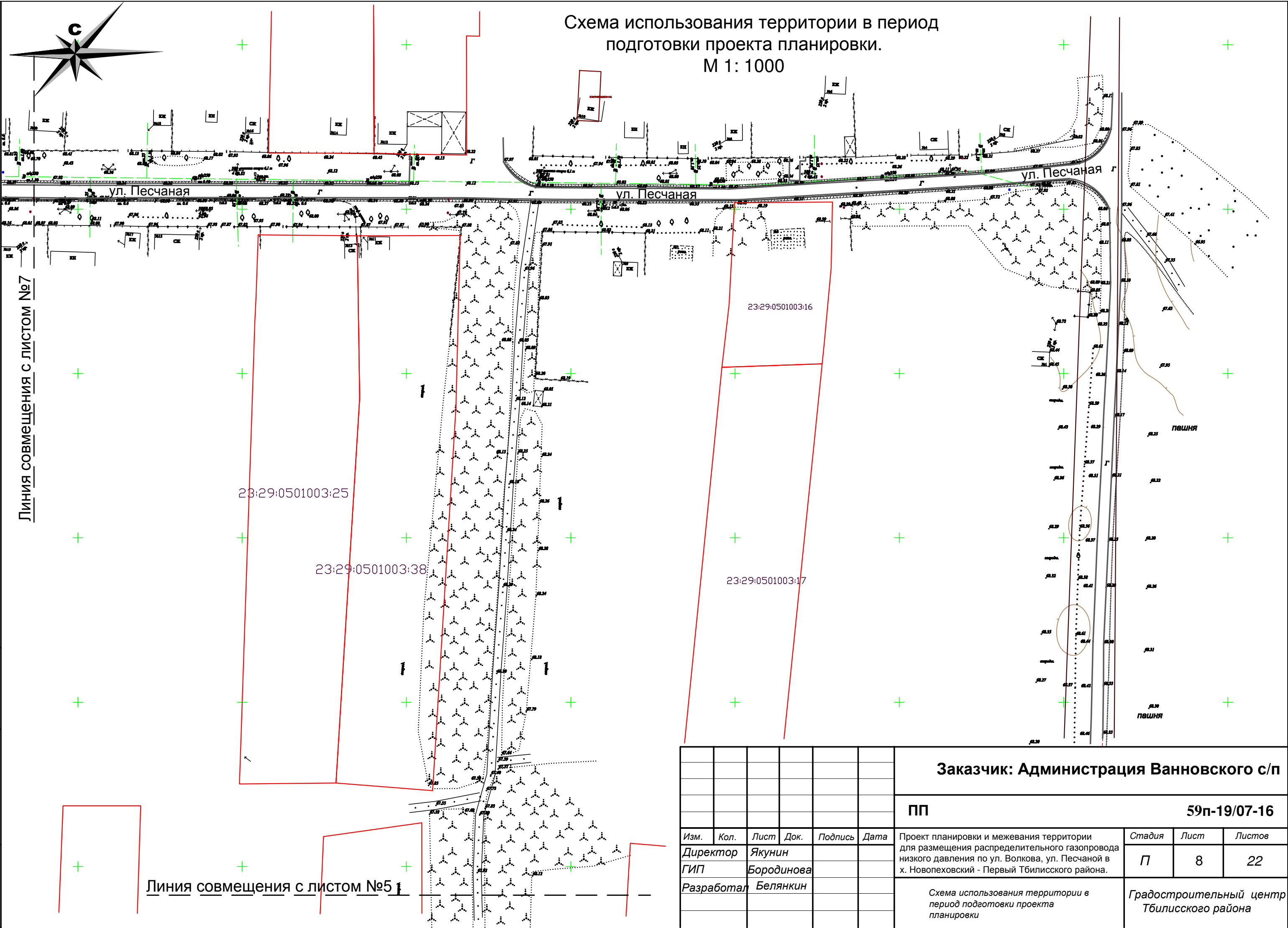


Инв. № подл.	Подп. и дата	Взам. инв. №

						Заказчик: Администрация Ванновского с/п			
						пп 59п-19/07-16			
Изм.	Кол.	Лист	Док.	Подпись	Дата	Проект планировки и межевания территории для размещения распределительного газопровода низкого давления по ул. Волкова, ул. Песчаной в х. Новопеховский - Первый Тбилисского района.	Стадия	Лист	Листов
Директор	Якунин						П	7	22
ГИП	Бородинова								
Разработал	Белянкин					Схема использования территории в период подготовки проекта планировки	Градостроительный центр Тбилисского района		

Линия совмещения с листом №4

Взам. инв. №	
Подп. и дата	
Инв. № подл.	



Чертеж планировки территории.
М 1: 1000

23:29:0501003

23:29:0501003:30

23:29:0501003:19

23:29:0501003:28

23:29:0501003:187

23:29:0501003:445

23:29:0501003:449

23:29:0501003:450

23:29:0501003:185

Красная линия(усл.)

Зона размещения проектируемого газопровода.

ул. Волкова

ул. Волкова

Красная линия(усл.)

Зона размещения проектируемого газопровода.

Красная линия(усл.)

23:29:0501003:21

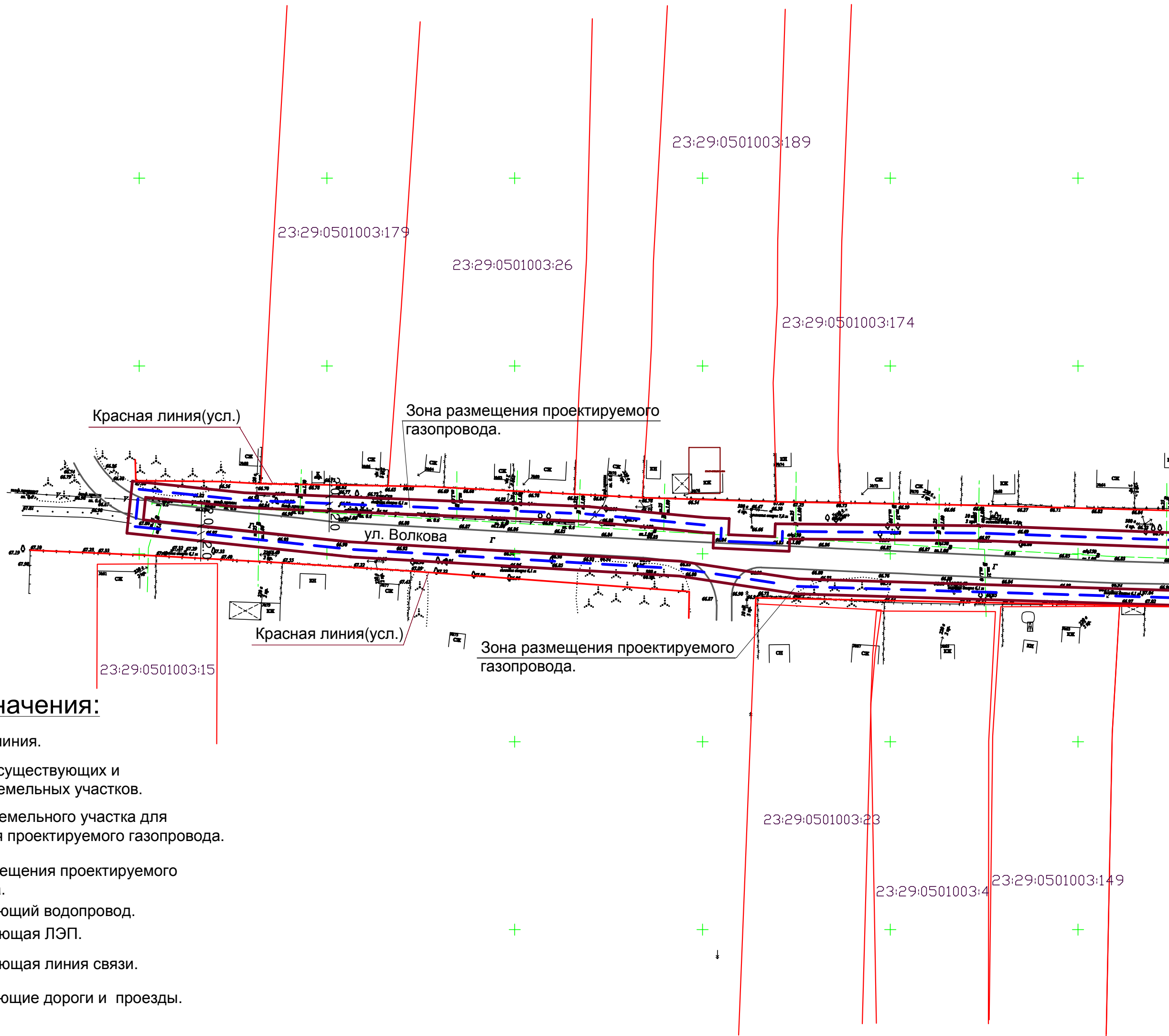

23:29:0501003:138 23:29:0501003:20

23:29:0501003:10









23:29:0501003:147

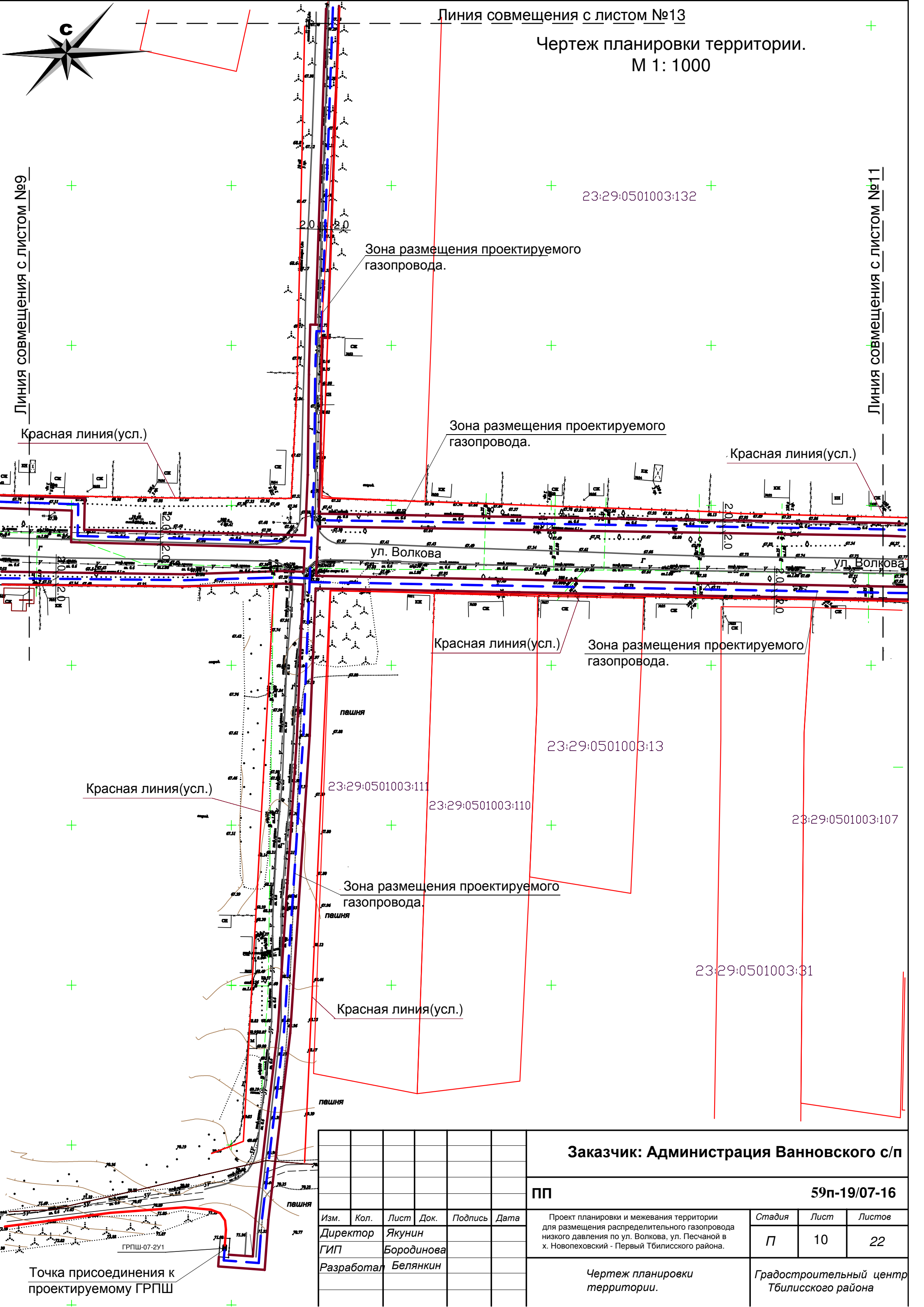
Линия совмещения с листом №10

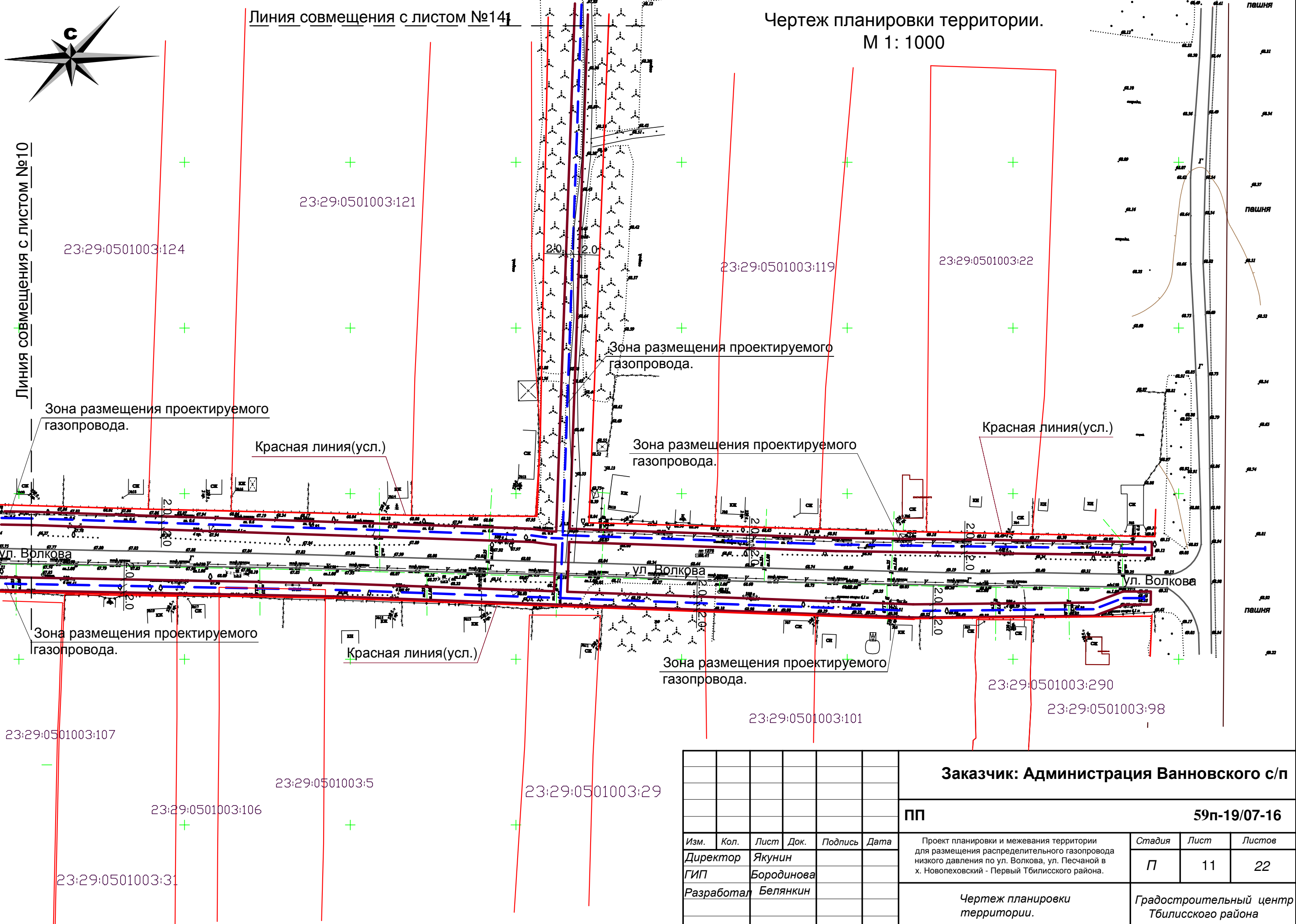
						Заказчик: Администрация Ванновского с/п			
						пп 59п-19/07-16			
Изм.	Кол.	Лист	Док.	Подпись	Дата	Проект планировки и межевания территории для размещения распределительного газопровода низкого давления по ул. Волкова, ул. Песчаной в х. Новопеховский - Первый Тбилисского района.	Стадия	Лист	Листов
Директор		Якунин					П	9	22
ГИП		Бородинова							
Разработал		Белянкин				Чертеж планировки территории.	Градостроительный центр Тбилисского района		



Условные обозначения:

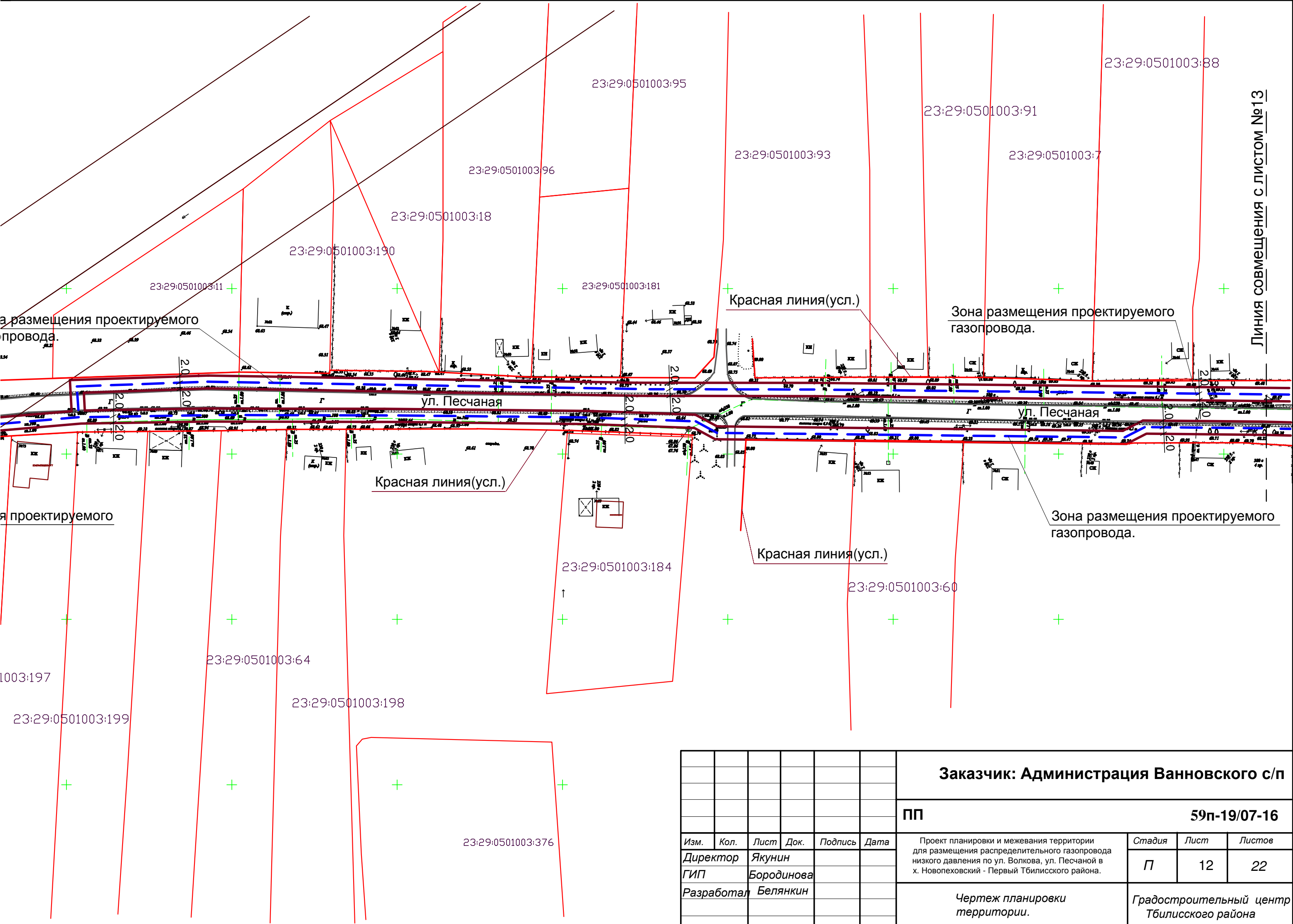
-  - Красная линия.
-  - Границы существующих и смежных земельных участков.
-  - Граница земельного участка для размещения проектируемого газопровода.
-  - Зона размещения проектируемого газопровода.
-  - Существующий водопровод.
-  - Существующая ЛЭП.
-  - Существующая линия связи.
-  - Существующие дороги и проезды.






Взам. инв. №	
Подл. и дата	
Инв. № подл.	

						Заказчик: Администрация Ванновского с/п			
						пп	59п-19/07-16		
Изм.	Кол.	Лист	Док.	Подпись	Дата	Проект планировки и межевания территории для размещения распределительного газопровода низкого давления по ул. Волкова, ул. Песчаной в х. Новопеховский - Первый Тбилисского района.	Стадия	Лист	Листов
Директор	Якунин						П	11	22
ГИП	Бородинова								
Разработал	Белянкин					Чертеж планировки территории.	Градостроительный центр Тбилисского района		



						Заказчик: Администрация Ванновского с/п			
						пп 59п-19/07-16			
Изм.	Кол.	Лист	Док.	Подпись	Дата	Проект планировки и межевания территории для размещения распределительного газопровода низкого давления по ул. Волкова, ул. Песчаной в х. Новопеховский - Первый Тбилисского района.	Стадия	Лист	Листов
Директор		Якунин					П	12	22
ГИП		Бородинова							
Разработал		Белянкин				Чертеж планировки территории.	Градостроительный центр Тбилисского района		



Чертеж планировки территории.
М 1: 1000

Зона размещения проектируемого газопровода.

Красная линия(усл.)

Зона размещения проектируемого газопровода.

ул. Песчаная

Зона размещения проектируемого газопровода.

Красная линия(усл.)

Красная линия(усл.)

Зона размещения проектируемого газопровода.

Зона размещения проектируемого газопровода.

Красная линия(усл.)

23:29:0501003:14

Красная линия(усл.)

Линия совмещения с листом №10

Линия совмещения с листом №12

Линия совмещения с листом №14

Заказчик: Администрация Ванновского с/п

пп 59п-19/07-16

Изм.	Кол.	Лист	Док.	Подпись	Дата
Директор		Якунин			
ГИП		Бородинова			
Разработал		Белянкин			

Проект планировки и межевания территории для размещения распределительного газопровода низкого давления по ул. Волкова, ул. Песчаной в х. Новопеховский - Первый Тбилисского района.

Стадия	Лист	Листов
П	13	22

Чертеж планировки территории.

Градостроительный центр Тбилисского района

Взам. инв. №	
Подп. и дата	
Инв. № подл.	

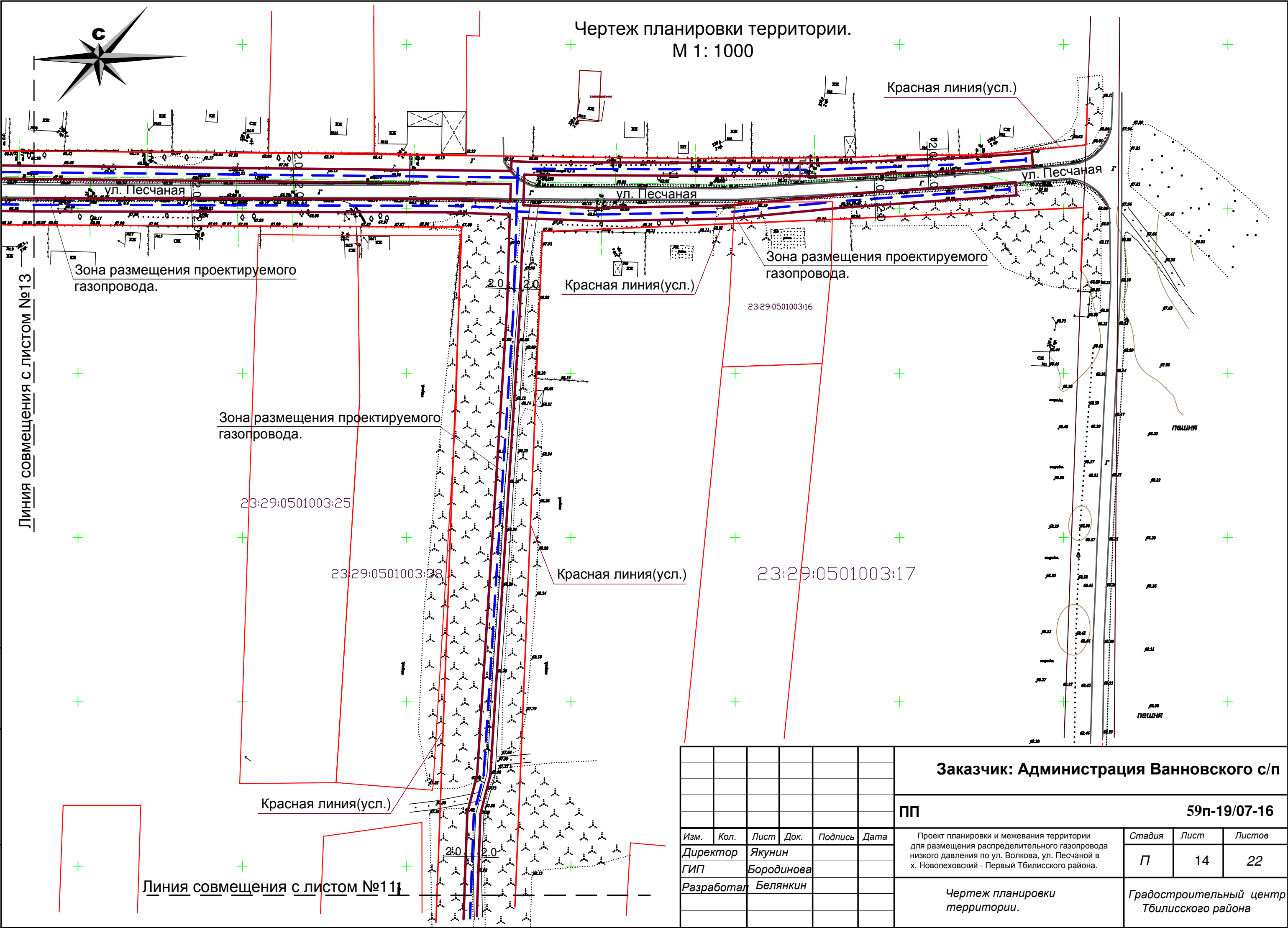
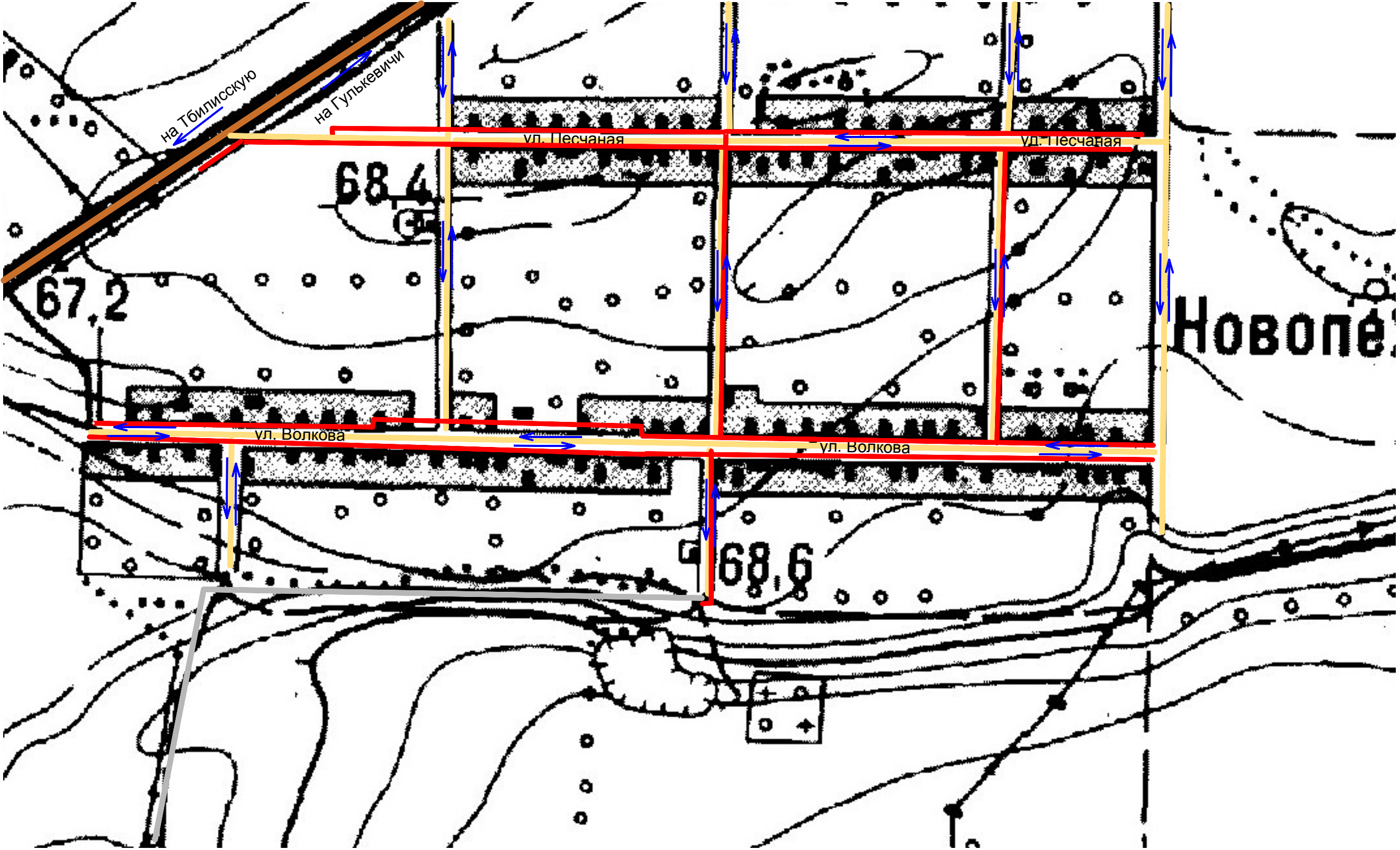


Схема организации улично-дорожной сети, схема движения автотранспорта.
М 1: 5000



УСЛОВНЫЕ ОБОЗНАЧЕНИЯ

ул. Волкова

Автомобильные дороги местного значения в границах населенных пунктов



Направление движения автотранспорта

Автомобильные дороги районного и краевого значения

Внутрихозяйственные грунтовые дороги за пределами населенных пунктов



Зона размещения проектируемого газопровода.

Заказчик: Администрация Ванновского с/п

пп

59п-19/07-16

Изм.	Кол.	Лист	Док.	Подпись	Дата
Директор		Якунин			
ГИП		Бородинова			
Разработал		Белянкин			

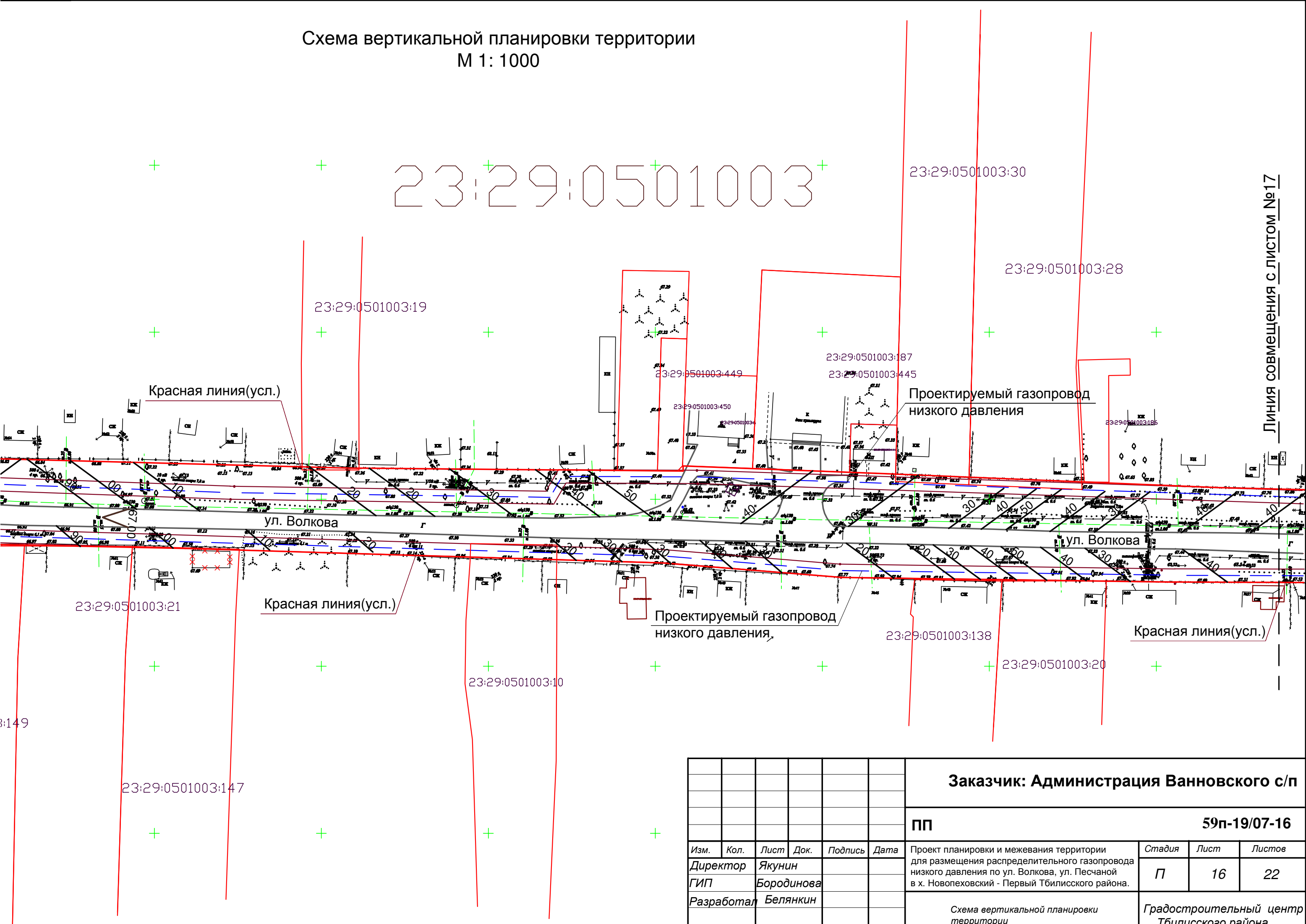
Проект планировки и межевания территории для размещения распределительного газопровода низкого давления по ул. Волкова, ул. Песчаной в х. Новопеховский - Первый Тбилисского района.

Стадия	Лист	Листов
П	15	22

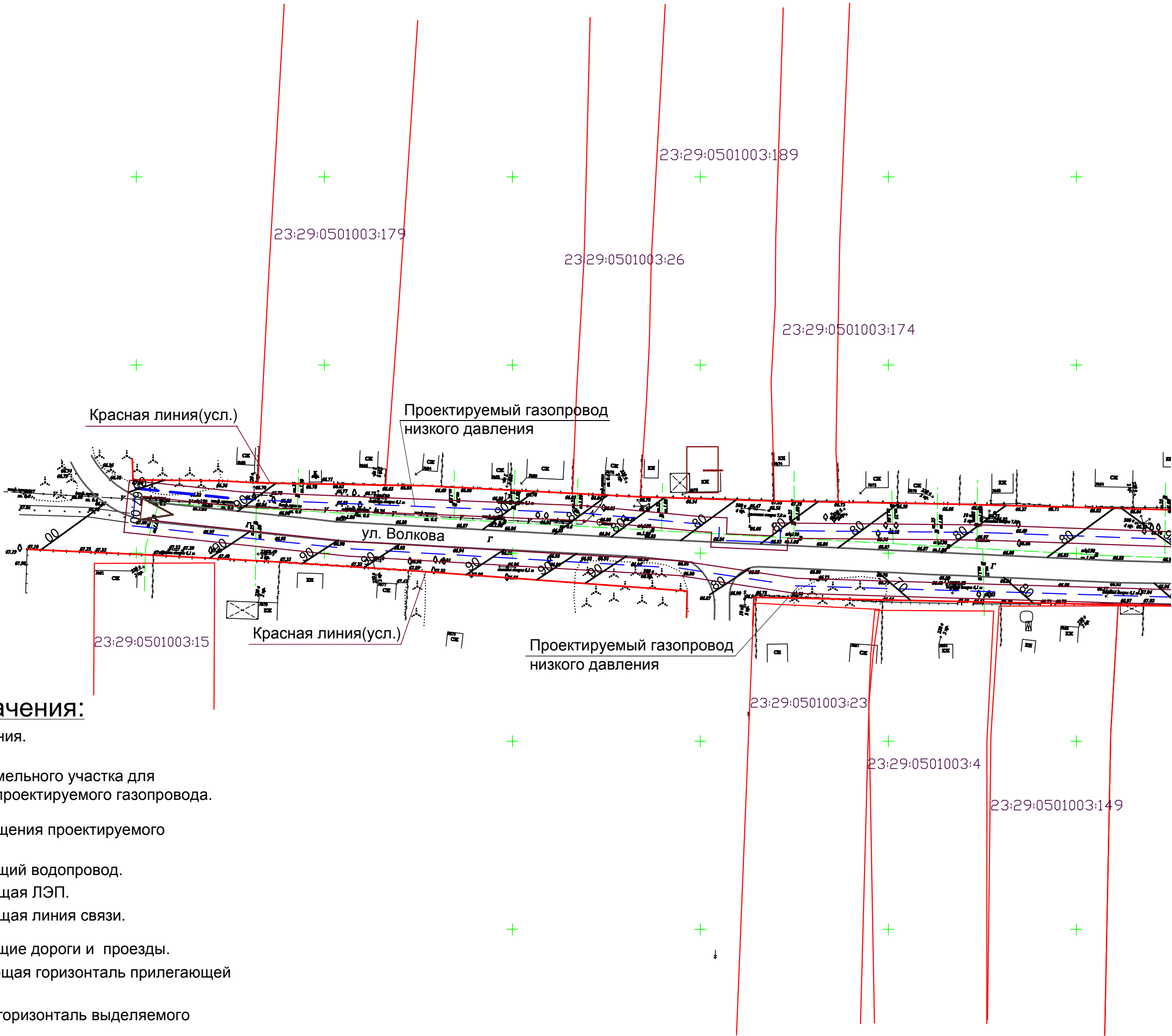

Схема организации улично-дорожной сети, схема движения автотранспорта

Градостроительный центр Тбилисского района

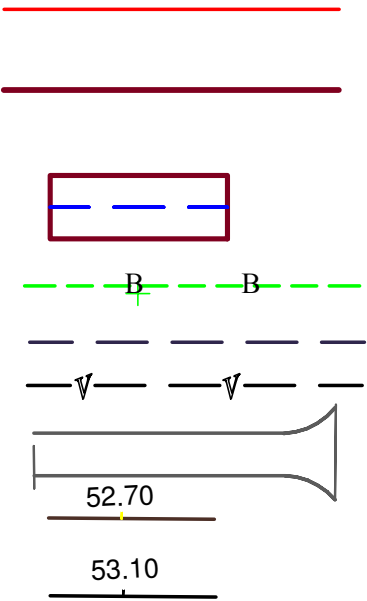
Схема вертикальной планировки территории
М 1: 1000



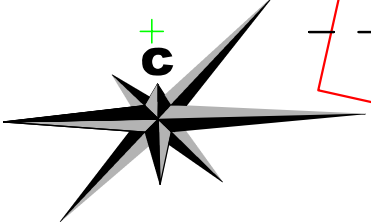
						Заказчик: Администрация Ванновского с/п			
						пп 59п-19/07-16			
Изм.	Кол.	Лист	Док.	Подпись	Дата	Проект планировки и межевания территории для размещения распределительного газопровода низкого давления по ул. Волкова, ул. Песчаной в х. Новопеховский - Первый Тбилисского района.	Стадия	Лист	Листов
Директор		Якунин					П	16	22
ГИП		Бородинова							
Разработал		Белянкин				Схема вертикальной планировки территории	Градостроительный центр Тбилисского района		



Условные обозначения:



- Красная линия.
- Граница земельного участка для размещения проектируемого газопровода.
- Зона размещения проектируемого газопровода.
- Существующий водопровод.
- Существующая ЛЭП.
- Существующая линия связи.
- Существующие дороги и проезды.
- Существующая горизонталь прилегающей территории.
- Проектная горизонталь выделяемого зем. участка.

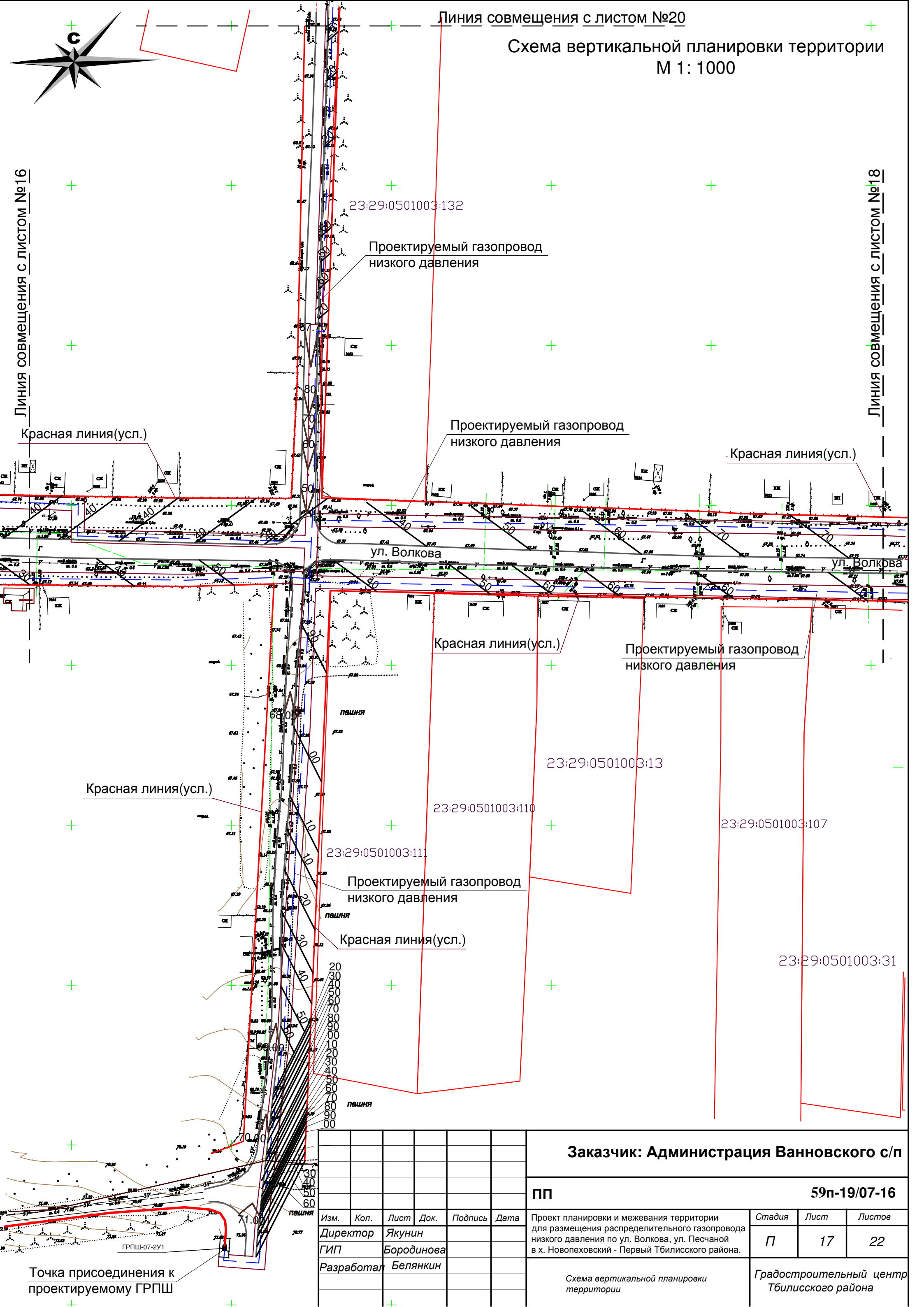


Линия совмещения с листом №20

Схема вертикальной планировки территории
М 1: 1000

Линия совмещения с листом №16

Линия совмещения с листом №18



Изм.	Кол.	Лист	Док.	Подпись	Дата
Директор	Якунин				
ГИП	Бородинова				
Разработал	Белянкин				

Заказчик: Администрация Ванновского с/п


пп 59п-19/07-16

Проект планировки и межевания территории
для размещения распределительного газопровода
низкого давления по ул. Волкова, ул. Песчаной
в х. Новопеховский - Первый Тбилисского района.

Стадия	Лист	Листов
П	17	22

Схема вертикальной планировки
территории

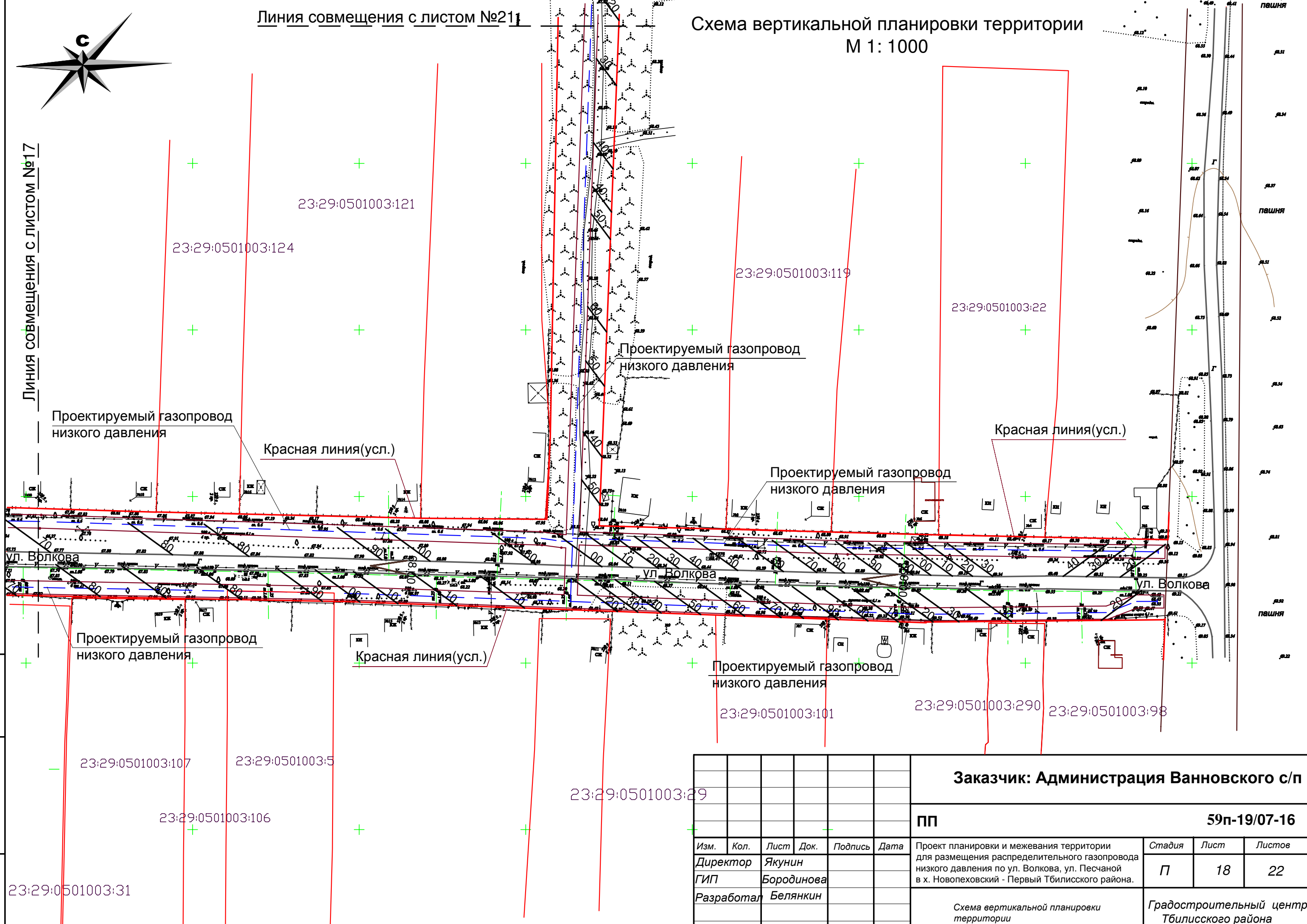
Градостроительный центр
Тбилисского района



Линия совмещения с листом №211

Схема вертикальной планировки территории
М 1: 1000

Линия совмещения с листом №17



Взам. инв. №	
Подп. и дата	
Инв. № подл.	

						Заказчик: Администрация Ванновского с/п			
						пп 59п-19/07-16			
Изм.	Кол.	Лист	Док.	Подпись	Дата	Проект планировки и межевания территории для размещения распределительного газопровода низкого давления по ул. Волкова, ул. Песчаной в х. Новопеховский - Первый Тбилисского района.	Стадия	Лист	Листов
Директор	Якунин						П	18	22
ГИП	Бородинова								
Разработал	Белянкин					Схема вертикальной планировки территории	Градостроительный центр Тбилисского района		


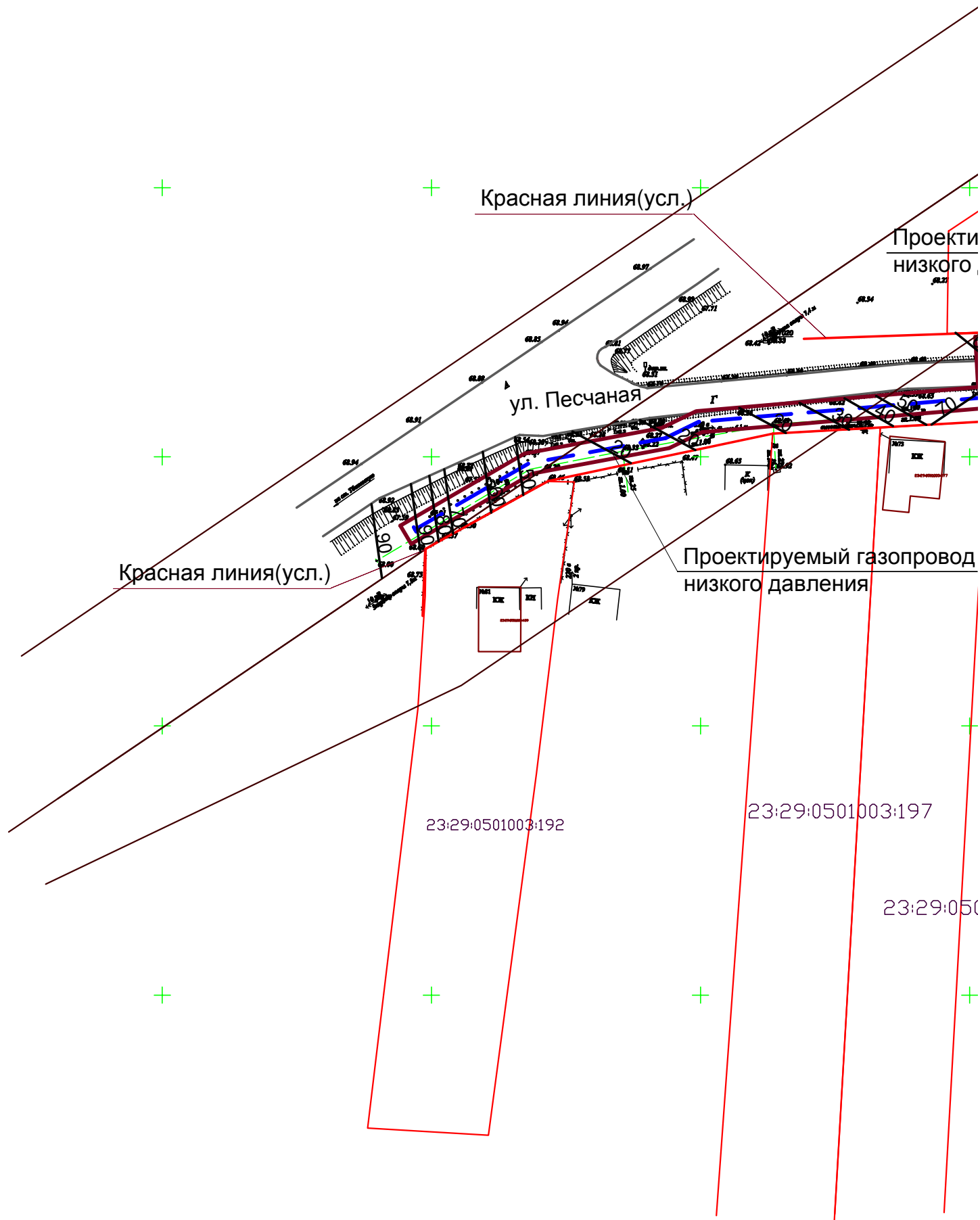
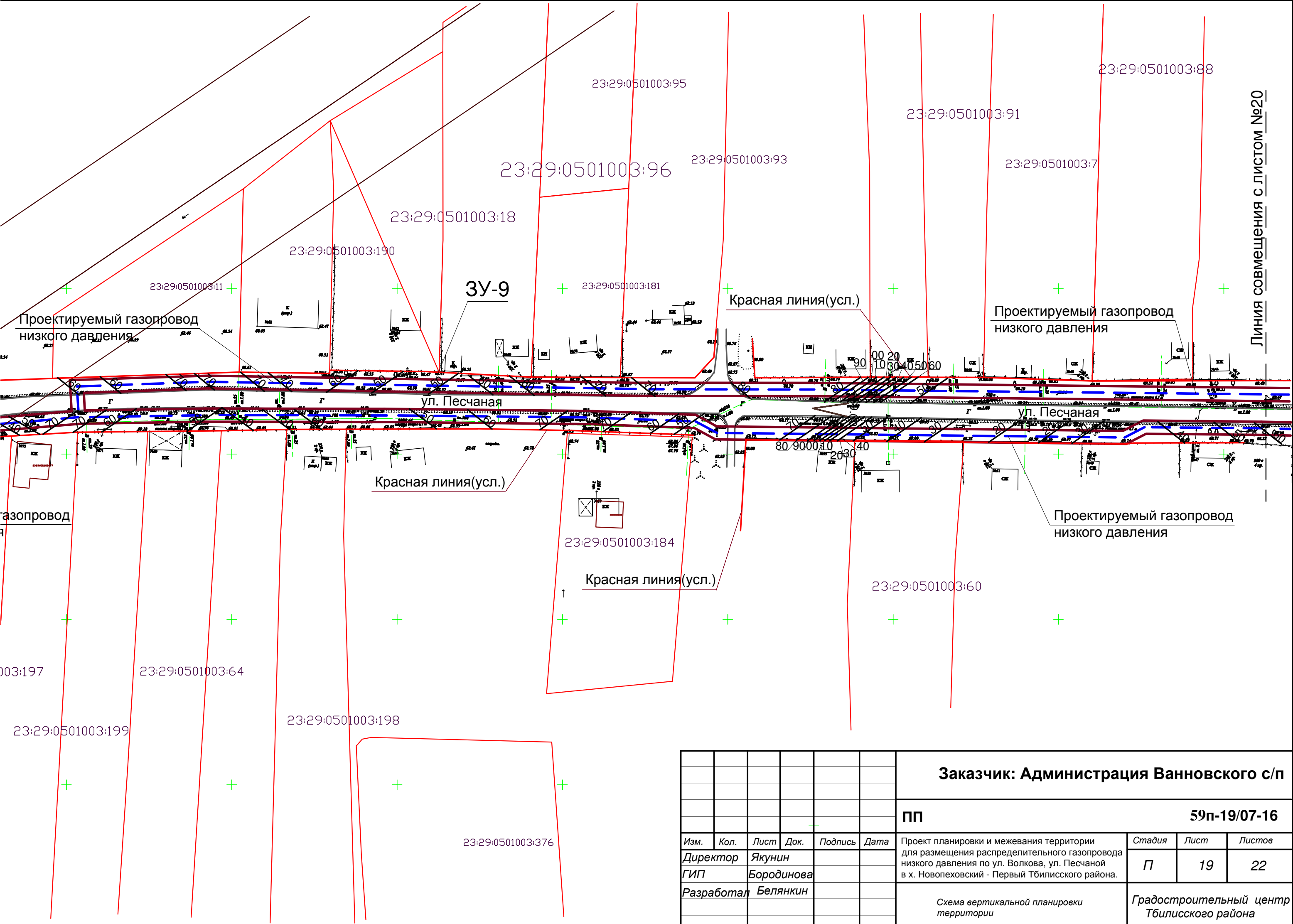


Схема вертикальной планировки территории
М 1: 1000

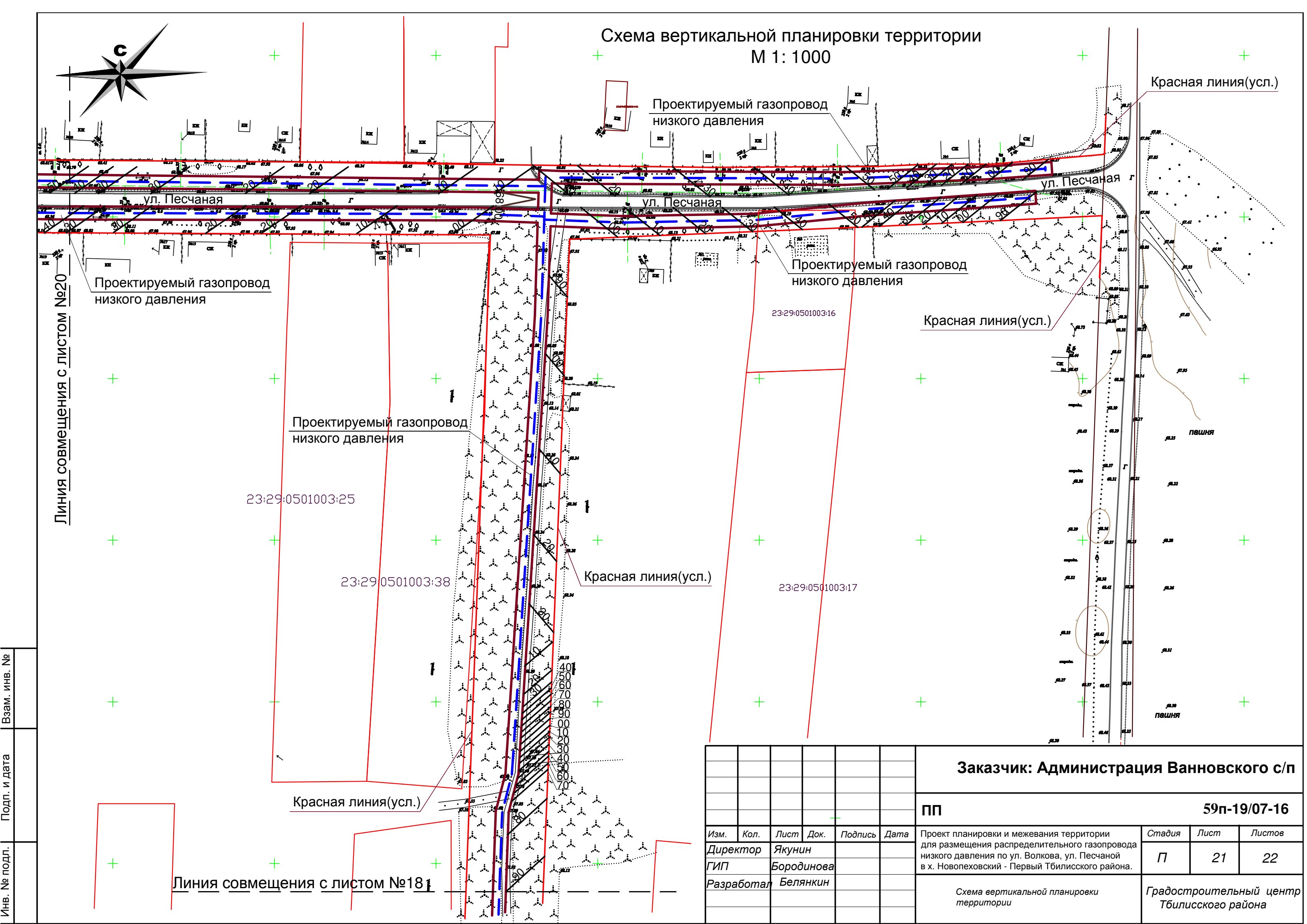




						Заказчик: Администрация Ванновского с/п			
						пп 59п-19/07-16			
Изм.	Кол.	Лист	Док.	Подпись	Дата	Проект планировки и межевания территории для размещения распределительного газопровода низкого давления по ул. Волкова, ул. Песчаной в х. Новопеховский - Первый Тбилисского района.	Стадия	Лист	Листов
Директор		Якунин					П	19	22
ГИП		Бородинова							
Разработал		Белянкин				Схема вертикальной планировки территории	Градостроительный центр Тбилисского района		

Линия совмещения с листом №17

						Заказчик: Администрация Ванновского с/п			
						пп 59п-19/07-16			
Изм.	Кол.	Лист	Док.	Подпись	Дата	Проект планировки и межевания территории для размещения распределительного газопровода низкого давления по ул. Волкова, ул. Песчаной в х. Новопеховский - Первый Тбилисского района.	Стадия	Лист	Листов
Директор		Якунин					П	20	22
ГИП		Бородинова							
Разработал		Белянкин							
						Схема вертикальной планировки территории	Градостроительный центр Тбилисского района		



Инв. № подл.	Подл. и дата	Взам. инв. №

						Заказчик: Администрация Ванновского с/п			
						пп 59п-19/07-16			
Изм.	Кол.	Лист	Док.	Подпись	Дата	Проект планировки и межевания территории для размещения распределительного газопровода низкого давления по ул. Волкова, ул. Песчаной в х. Новопеховский - Первый Тбилисского района.	Стадия	Лист	Листов
Директор	Якунин						П	21	22
ГИП	Бородинова								
Разработал	Белянкин					Схема вертикальной планировки территории	Градостроительный центр Тбилисского района		